
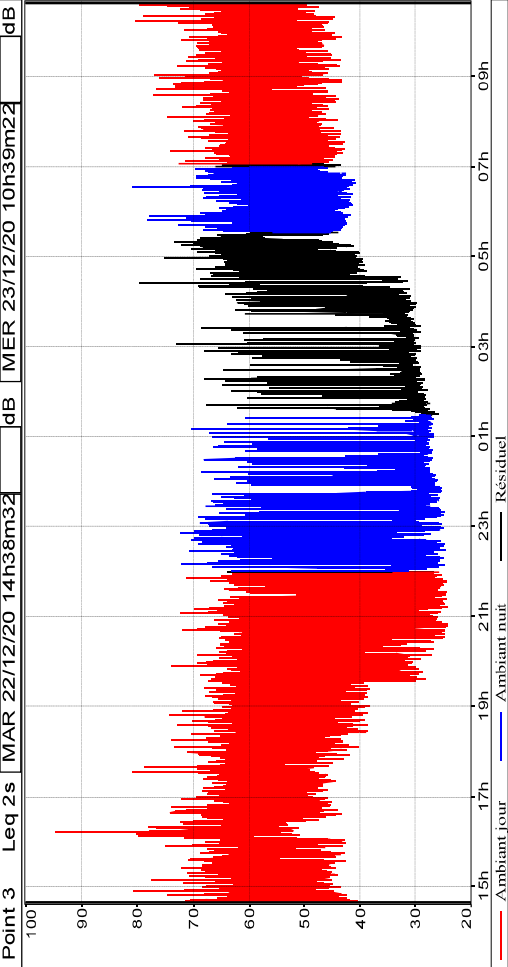



Point : 3		Au nord-est du site - h = 1,6 m		du 22/12/20 au 23/12/20		Jour et Nuit																																																
Photographie du point de mesure		Sources de bruit		Evolution temporelle																																																		
		<p>Sources de bruit</p> <p>Du site :</p> <ul style="list-style-type: none"> - mouvement de poids-lourds, engins (pelles mécaniques, chargeurs) <p>Dans l'environnement du site :</p> <ul style="list-style-type: none"> - circulation routière environnante (rue de la castelle) 																																																				
Repérage du point de mesure		Conditions météorologiques		Tableau de résultats																																																		
		<p>Jour</p> <table border="1"> <tr> <td>Vent faible</td> <td>Ciel dégagé</td> <td>Sol sec</td> <td>Direction de travers</td> </tr> </table> <p>U3T2 : - Conditions défavorables pour la propagation sonore</p> <p>Nuit</p> <table border="1"> <tr> <td>Vent faible</td> <td>Ciel dégagé</td> <td>Sol sec</td> <td>Direction de travers</td> </tr> </table> <p>U3T5 : + Conditions favorables pour la propagation sonore</p>		Vent faible	Ciel dégagé	Sol sec	Direction de travers	Vent faible	Ciel dégagé	Sol sec	Direction de travers	<table border="1"> <tr> <td>Fichier</td> <td colspan="3">20201222_143832_000000_1.CMG</td> </tr> <tr> <td>Lieu</td> <td colspan="3">Point 3</td> </tr> <tr> <td>Type de données</td> <td colspan="3">Leq</td> </tr> <tr> <td>Pondération</td> <td colspan="3">A</td> </tr> <tr> <td>Début</td> <td colspan="3">22/12/20 14:38:32</td> </tr> <tr> <td>Fin</td> <td colspan="3">23/12/20 10:39:24</td> </tr> <tr> <td rowspan="2">Source</td> <td>Leq particulier</td> <td>Durée cumulée</td> <td></td> </tr> <tr> <td>dB</td> <td>h:min:s</td> <td></td> </tr> <tr> <td>Ambiant jour</td> <td>61,4</td> <td>10:56:14</td> <td></td> </tr> <tr> <td>Ambiant nuit</td> <td>54,4</td> <td>04:55:33</td> <td></td> </tr> </table>				Fichier	20201222_143832_000000_1.CMG			Lieu	Point 3			Type de données	Leq			Pondération	A			Début	22/12/20 14:38:32			Fin	23/12/20 10:39:24			Source	Leq particulier	Durée cumulée		dB	h:min:s		Ambiant jour	61,4	10:56:14		Ambiant nuit	54,4	04:55:33	
Vent faible	Ciel dégagé	Sol sec	Direction de travers																																																			
Vent faible	Ciel dégagé	Sol sec	Direction de travers																																																			
Fichier	20201222_143832_000000_1.CMG																																																					
Lieu	Point 3																																																					
Type de données	Leq																																																					
Pondération	A																																																					
Début	22/12/20 14:38:32																																																					
Fin	23/12/20 10:39:24																																																					
Source	Leq particulier	Durée cumulée																																																				
	dB	h:min:s																																																				
Ambiant jour	61,4	10:56:14																																																				
Ambiant nuit	54,4	04:55:33																																																				
				Spectre																																																		